

Утверждаю:

Начальник ОМС

Управление

образованием ПГО

раз — А.А. Лихачева

«16» октября 2015г.

ПОЛОЖЕНИЕ

о проведении городского туристского слета «Золотая осень-2015», посвященного 15-летию ОО «Попечительский совет ПГО»

1. ЦЕЛИ И ЗАДАЧИ

Туристский слет является спортивным мероприятием, направленным на освоение педагогами и обучающимися школ Полевского городского округа техники спортивного туризма. Городской туристский слёт проводится с целью пропаганды и дальнейшего развития туризма как наиболее доступного массового вида активного отдыха, физического оздоровления молодежи, а также активизации патриотического воспитания школьников Полевского городского округа.

Задачи туристского слета:

- развитие интереса учащихся к туристско-краеведческой и экологической экспедиционно-исследовательской деятельности;
- оценка уровня физической, технической и тактической готовности команд к участию в летних полевых экспедициях туристско-краеведческой и экологической направленности, к безопасным действиям в природной среде;
- повышение туристско-спортивной квалификации участников, выявление и поощрение лучших команд образовательных организаций города;
- создание методических и практических условий для освоения педагогами Полевского городского округа системы по организации интеллектуально-творческой, исследовательской и практической деятельности детей и подростков;
- определение победителей в муниципальных соревнованиях по технике пешего туризма, скалолазанию как потенциальных участников в составе команды обучающихся Полевского городского округа для участия в областных и российских туристских соревнованиях.

2. СРОКИ И МЕСТО ПРОВЕДЕНИЯ СЛЕТА

Туристский слет проводится в два этапа:

Первый этап: 28 октября 2015 года Соревнования по скалолазанию в спортзале Полевского филиала ФГОУ СПО «Уральский радиотехнический колледж им. А.С. Попова» по адресу: г.Полевской, ул. Партизанская, 38

Второй этап: с 29 по 30 октября 2015г. в ДОЛ «Лесная сказка».

3. ОРГАНИЗАТОРЫ

Учредителем слёта является ОМС Управление образованием ПГО, организаторами МБОУ ПГО «СОШ № 18» (ДТК «Высота») и МБОУ ПГО ДОД «ЦРДЮ».

Слёт проводится при поддержке ПФ ФГОУ СПО УРТК г. Полевской и клуба туристов ПАО «СТЗ» «Малахит», ООО «Попечительский совет ПГО».

Проведение слета, обеспечение техники безопасности во время соревнований возлагается на главную судейскую коллегию, утверждённую оргкомитетом.

Члены оргкомитета:

Главный судья соревнований: **Хамов Роман Сергеевич**, педагог дополнительного образования МБОУ ПГО «СОШ №18», руководитель ДТК «Высота»

Главный секретарь: **Саламаха Алена Валерьевна**, педагог МБОУ ПГО «СОШ №16»

Судьи на этапах (Дистанция- пешеходная, скалодром): ДТК «Высота», турклуб «Малахит» (по согласованию)

Главный судья конкурсов: **Аникиева Татьяна Викторовна**, методист ОМС Управление образованием ПГО

Жюри конкурсной программы: педагоги и методисты МБОУ ПГО ДОД «ЦРДЮ», социальные партнеры (по согласованию)

Руководители мастер-классов по спортивному туризму: **Тонкушин Андрей Александрович** студент ГБФ УрГПУ, **Хамов Роман Сергеевич**, педагог дополнительного образования МБОУ ПГО «СОШ №18», руководитель ДТК «Высота»

Общая организация туристского слета: **Трушкова Юлия Сергеевна**, заместитель директора по ВР МБОУ ПГО «СОШ №18»; **Добрынин Евгений Валерьевич**, преподаватель-организатор ОБЖ МБОУ ПГО «СОШ №18», **Золотова Татьяна Леонидовна**, заведующая эколого-краеведческим отделом МБОУ ПГО ДОД «ЦРДЮ», **Хайдарова Виктория Вячеславовна**, методист МБОУ ПГО ДОД «ЦРДЮ»

4. УЧАСТНИКИ ТУРИСТСКОГО СЛЕТА

обучающиеся общеобразовательных учреждений Полевского городского округа, подведомственных ОМС Управление образованием ПГО, в возрасте от 10 до 17 лет с разным уровнем подготовки, имеющие допуск врача и не имеющие противопоказаний по состоянию здоровья к участию в туристско-спортивных соревнованиях.

- **ГРУППА А:** школьники, занимающиеся в детских туристско-краеведческих объединениях, спортивно-туристских клубах и секциях, экспедиционных отрядах образовательных учреждений. Две возрастные категории – мальчики/девочки (10-13 лет) и юноши/девушки (14-17 лет)
- **ГРУППА Б:** школьники, не имеющие специальной подготовки. Две возрастные категории – мальчики/девочки (10-13 лет) и юноши/девушки (14-17 лет)

В соревнованиях от каждого образовательного учреждения могут принять участие **не более двух команд** в каждой группе и в каждой возрастной категории.

Общий состав команды: 5 чел. = 4 участника +1 руководитель
Допускается наличие 2-х запасных участников в команде.

Состав команды по видам:

1. Спортивная программа:

1.1. «Дистанция-пешеходная» группа – 4 человека

1.2. Соревнования на скалодроме группа – 4 человека

2. Конкурсная программа - 4 человека (в отдельных конкурсах может участвовать руководитель команды – Приложение 3)

5. ДИСЦИПЛИНА И ПРАВИЛА ПОВЕДЕНИЯ УЧАСТНИКОВ

Руководители команд несут личную ответственность за
-обеспечение явки участников на церемонию открытия и закрытия соревнований,

- выход участников на старт,
- дисциплину и порядок среди участников,
- соблюдение правил безопасности в местах проведения соревнований и проживания, в пути следования.

В случае нарушения участниками команды правил поведения, техники безопасности, правил проживания в ДОЛ «Лесная сказка», команда облагается штрафными санкциями. В случае грубых или повторных нарушений правил, судьи имеют право дисквалифицировать команду, снять с соревнований и аннулировать результаты.

Участники, руководители команд обязаны выполнять требования настоящего положения, проявляя при этом дисциплинированность, организованность, уважение к соперникам, судьям и зрителям.

Спортивный инвентарь для участия в соревнованиях обеспечивается организаторами МБОУ ПГО «СОШ №18» и выдается участникам перед стартом. Если команда имеет собственное снаряжение и планирует использовать его, необходимо указать это в предварительной заявке.

6. ПРОГРАММА ТУРИСТСКОГО СЛЕТА

28 октября 2015г. (среда)	
14:00–20:00	Соревнования на скалодроме (по графику)
29 октября 2015г. (четверг)	
11:30-12:00	прибытие команд в ДОЛ «Лесная сказка»
12:00-12:30	регистрация команд; прохождение комиссии по допуску к участию в соревнованиях; представление материалов для конкурса «Фотография»; знакомство с графиком прохождения мастер-класса; инструктаж о правилах поведения и технике безопасности.
13.00-13.10	Построение. Церемония открытия мероприятия
13:10-19:00	Мастер-класс «Дистанция- пешеходная группа» (по графику)
13:10-19:00	Репетиция перед конкурсом «Представление команд» и «Туристская песня» (по графику)
14:00-15:00	обед
19:30-20:00	ужин
20:00-21:30	конкурс «Представление команд», «Туристская песня»
22:00-22:30	судейская ГСК с участием руководителей команд
23:00	отбой
30 октября 2015 г (пятница)	
7:30	подъем
8:00- 8:30	завтрак
9:00-12:00	соревнования «Дистанция-пешеходная-группа»
12.00-12.30	обед
12:30-13:00	церемония закрытия, награждение призеров и победителей
13:00-13.30	отъезд команд

7. УСЛОВИЯ ПРОВЕДЕНИЯ СОРЕВНОВАНИЙ

В рамках туристского слета проводится Первенство учащихся г. Полевского по спортивному туризму на пешеходных дистанциях. Содержание дистанций и уровень требований разработан в соответствии с Правилами вида спорта «Спортивный туризм» (Министерства спорта России от 22.07.2013 г.)

Участники команд, показавшие лучшие результаты на туристском слёте, смогут принять участие в составе сборной Полевского городского округа в областных соревнованиях «Исследователи Земли», «Юный спасатель» летом 2016 г.

*Организационный комитет оставляет за собой право вносить изменения без согласования с участниками и их руководителями.

8. ПОРЯДОК И СРОКИ ПОДАЧИ ЗАЯВОК

Предварительные заявки принимаются на электронный адрес avsalama@yandex.ru до 14 октября 2015 г.

В предварительной заявке необходимо указать:

1. количество команд от образовательной организации,
2. Для каждой команды:

- количество участников в каждой команде (не менее 4х и не более 6 человек),
- группа (А или Б),
- ФИО руководителя, его контактный телефон,
- наличие собственного оборудования (да/нет).

Именные заявки (Приложение 1) оформляются на каждую команду отдельно и подаются **27 октября 2015 года** на заседании комиссии по допуску, заверенные печатью и подписью руководителя организации и медицинского работника. **Команды, не представившие заявки, заверенные врачом, к участию в соревнованиях не допускаются!**

К заявке прилагается на каждого участника(основного и запасного)

- копия документа, удостоверяющего личность (паспорт, свидетельство о рождении),
- справка от врача, в которой написано «ФИ допущен к участию в соревнованиях года городского туристского слета 28, 29, 30 октября 2015».

При проведении соревнований допускается замена основных участников на запасных не позднее 30 минут до старта и строго в соответствии с поданными заявками .

29.10.2015 г. во время регистрации команды подают заявку на участие в конкурсной программе, в которой указывают название команды, представляемое учреждение, название номера, исполнители, руководитель, длительность номера .

9. ОПРЕДЕЛЕНИЕ РЕЗУЛЬТАТОВ СОРЕВНОВАНИЙ

На «дистанции- пешеходная группа» лучшими становятся команды, затратившие наименьшее количество времени на прохождение дистанции.

Команды, получившие «снятие с этапа» (Приложение 3), оцениваются после команд, прошедших все этапы, вне зависимости от количества времени, затраченного на прохождение дистанции.

В соревнованиях по скалолазанию лучшими становятся команды, чьи участники затратили наименьшее количество времени на преодоление 4-х

трасс. Команды, участники которых не прошли 1 трассу или более трасс, оцениваются после команд, участники которых прошли все 4 трассы. Чем больше трасс пропущено или не преодолено (участник не выполнил задание или отказался от прохождения), тем ниже команда опускается в таблице результатов.

Каждый из конкурсов (этапов, дистанций) оценивается в соответствии с указанными критериями оценки в баллах. В итоге по набранным баллам распределяются места, каждое из мест имеет стоимость в баллах, в соответствии с таблицей.

I место – равно максимум баллов по положению

II место – равно максимум баллов минус 2

III место – равно максимум баллов минус 4

IV место – равно максимум баллов минус 6

V место – равно максимум баллов минус 8

VI место – равно максимум баллов минус 10

VII место – равно максимум баллов минус 11

VIII место – равно максимум баллов минус 12

и так далее.

Общий итог соревнований.

В случае равенства результатов в прохождении этапов соревнований предпочтение отдается команде, участвующей в наибольшем количестве этапов.

Победителем слёта становится команда, у которой сумма мест в спортивной части соревнований и в конкурсной программе имеет *наименьшее значение*. В случае равенства суммы предпочтение отдается команде, занявшей наиболее высокое место в спортивном соревновании «Дистанция- пешеходная группа». В случае одинакового результата и в этом виде соревновательной программы, победа достаётся команде, занявшей более высокое место в скалолазании.

10. НАГРАЖДЕНИЕ КОМАНД.

Победители конкурсов и спортивных соревнований награждаются грамотами по каждому виду и в каждой возрастной категории отдельно.

Победители и призеры туристского слета определяются в каждой возрастной категории по суммированному результату и награждаются дипломами и памятными призами.

11. ФИНАНСИРОВАНИЕ СПОРТИВНОГО МЕРОПРИЯТИЯ.

Проживание и питание во время проведения слёта на базе ДОЛ «Лесная сказка» оплачивается направляющей стороной за каждого участника в пределах организационного взноса. Организационный взнос за каждого участника составляет 700 руб.

Транспортные расходы (способ доставки) команды руководители групп определяют самостоятельно.

НАСТОЯЩЕЕ ПОЛОЖЕНИЕ ЯВЛЯЕТСЯ ОФИЦИАЛЬНЫМ ВЫЗОВОМ НА ТУРИСТСКИЙ СЛЕТ.

Предварительное заседание ГСК состоится 15 октября 2015 г. по адресу: г. Полевской, ул. Розы Люксембург, 4 (здание МБОУ ДОД ПГО «ЦРДЮ»)

**Перечень
необходимого оборудования для участия
в туристском слёте**

1. Организационная часть (для проживания в ДОЛ «Лесная сказка»)

- 1.1. Теплая одежда (куртка, штаны, ботинки, носки шерстяные, шапка, перчатки)
- 1.2. Сменная обувь !
- 1.3. Медицинская аптечка

2. Спортивная часть

2.1. Дистанция-пешеходная:

Спортивный комплект одежды (обязательно закрыты локти и колени!)

По желанию команды:

Веревка основная (10-12 мм) – 40 м (1 шт)

Система страховочная – 4 шт

Самостраховка – 8 шт

Карабин – 23 шт

Восьмерка – 4 шт

Жумар – 4 шт

Каска – 4 шт

Перчатки (ХБ) – 4 пары

2.2. Скалолазание:

Спортивная форма одежды (шорты, футболка)

Спортивная обувь со светлой подошвой (лучше кеды на тонкой подошве)

Особые условия

Во время проведения туристского слета в целях безопасности необходимо снять все украшения (серьги, кольца, браслеты, цепочки, фенечки и т.д)

В главную судейскую коллегию
открытого городского туристского
слета «Золотая осень-2015»,
посвященного 15-летию ОО
«Попечительский совет ПГО»
от _____

название командирующей организации, адрес, телефон, e-mail

ЗАЯВКА

Просим допустить к участию в соревнованиях команду _____

(название команды)

на дистанцию _____ класса в следующем
составе:

класс дистанции

№ п/п	ФАМИЛИЯ ИМЯ ОТЧЕСТВО УЧАСТНИКА	ДАТА И ГОД рождения	СПОРТИВ- НЫЙ РАЗРЯД	МЕДИЦИНСКИЙ ДОПУСК <small>слово "ДОПУЩЕН", ПОДПИСЬ И ПЕЧАТЬ ВРАЧА напротив каждого участника</small>	ПРИМЕЧАНИЯ
1.					
2.					
3.					
4.					
Запасные участники					
5.					
6.					

Всего допущено к соревнованиям _____ человек. Не допущено к
соревнованиям _____ человек,
в том числе _____

ФИО недопущенных

М.П. Врач _____ / _____

Печать медицинского учреждения

подпись врача

расшифровка подписи врача

Тренер-представитель команды _____

ФИО полностью,
телефон, e-mail

С правилами техники безопасности
«ознакомлен» _____ / _____

подпись представителя

расшифровка подписи

Руководитель _____

М.П. _____

название командирующей организации

подпись руководителя

расшифровка подписи

Программа туристского слета

1. Спортивная программа:

- 1.1. «Дистанция – пешеходная группа» (короткая). Состав – 4 человека. В составе команды не менее одной девушки. Старт на дистанции парный (по 2 команды) (условия смотреть в файле «условия дистанции-группа»). По левой (красной) нитке стартует команда группы А. По правой (синей) нитке стартует команда группы Б.

Дополнительные условия:

1. Во время соревнования запрещается оказание участникам соревнования помощи, противоречащей принципам честной игры, а также помощи, не разрешенной Правилами и Регламентом.
2. Запрещается нахождение на маркированной дистанции и вход в РЗ этапов зрителей, представителей и финишировавших (не стартовавших) участников.
3. Запрещается прикасаться к участнику соревнования с целью оказания ему помощи при движении или создания помех другим спортсменам. Во время соревнования запрещено оказание помощи, направленной на изменение качества снаряжения спортсменов.
4. За нарушение дополнительных условий команда получает «снятие с этапа» (за невыполнение этапа, неспортивное поведение), «снятие с дистанции» (за неявку на старт согласно стартовому протоколу)

- 1.2. **Скалолазание.** Состав – 4 человека. В составе команды **не менее** одной девушки.

Команда является в здание радиотехникума строго в отведенное для участия команды время, переодевается в раздевалке и ждёт, пока судья не пригласит на тренировку. Команде дается 15 минут для тренировки на 2-х тренировочных трассах (на одной трассе находится не более одного человека). По окончании тренировки команда вызывается на соревновательные трассы. Каждый из участников должен поочередно преодолеть 4 трассы на время.

Перед тем как начинать движение по трассе, участник **обязан убедиться**, что страховка готова. Об этом ему сообщает судья-страховщик, находящийся сзади участников.

После сигнала судьи «На старт, марш!», участник начинает движение по трассе вверх, в строго обозначенном коридоре, используя зацепы. До зацепов дотрагиваться можно только всей поверхностью ладони и стопы. Использовать колени, локти, голову, плечи и пр. запрещено (в целях соблюдения техники безопасности). Трасса является преодоленной, если участник дотронулся правой или левой рукой до потолка зала.

В случае срыва трасса является не пройденной участником. Срывом является зависание на страховочной веревке.

После того, как участник преодолел трассу, он ставит ноги перед собой (максимально широко), руками берется за страховочную веревку (или убирает за спину) и потихоньку спускается вниз.

После того как все участники (4 человека) преодолели все 4 трассы, капитан уводит свою команду в раздевалку.

2. Конкурсная программа

2.1. Конкурс «Представление команд». – 4 человека

Максимальное количество баллов за конкурс – 35 баллов

Команда представляет себя в любом жанре: песня, танец, литературная композиция, пантомима и т.п. Возможно использование вспомогательных элементов (реквизит) и музыкальных инструментов (гитара, гармонь, балалайка и т.д.) Запрещается использовать инструменты, питающиеся от электросети, компьютерные презентации, фонограммы! Каждая команда представляет по 1 подготовленному номеру продолжительностью 3-5 мин.

Оцениваются:

- соответствие выступления теме туристского слёта;
- литературно-художественное представление (качество репертуара);
- выразительность и эмоциональность исполнения (качество исполнения);
- сценическая культура и эстетика подачи;
- Массовость (участие всей команды, кроме представителя)
- Соблюдение регламента выступления (не более 5 минут)

2.3. Конкурс фотографий.

Максимальное количество баллов за конкурс – 30 баллов

Для участия в конкурсе работы сдаются вместе с заявкой на участие в конкурсных программах во время регистрации 1 участником от команды.

На фотовыставку принимаются фотоработы, выполненные на фотобумаге, отражающие темы – туризм, природа Урала, природные, исторические, культурные памятники, сотрудничество с шефствующей организацией или Попечительским советом в целом в области туризма и спорта, сделанные в любое время года по **три** от каждой команды:

- портрет – 1 фотография;
- пейзаж – 1 фотография;
- сюжет – 1 фотография.

Портрет	<i>изображение человека или группы людей, в изобразительном искусстве один из жанров (и отд. произв.), в котором воссоздается облик какой-либо человеческой индивидуальности. Вместе с внешним сходством портрет запечатлевает духовный мир изображаемого человека (модели), создаётся типичный образ представителя народа, класса, эпохи. (Большой энц. словарь)</i>
Пейзаж	<i>вид, изображение какой-либо местности; в живописи и графике жанр (и отдельное произведение) в котором основной предмет изображения – природа. Часто изображаются виды городов или архитектурных комплексов, морские пейзажи. (Большой энц. словарь)</i>
Сюжет	<i>в традиционном словоупотреблении – ход событий в литературном произведении, пространственно-временная динамика изображения. (Большой энц. словарь)</i>

Все снимки должны быть выполнены размером – 20 x 30 см, наклеены кусочками двухстороннего скотча на плотный ватман размером 30 на 40 см белого или светло-серого цвета (бумага для черчения).

Фотоработы могут быть цветными и чёрно-белыми. В нижнем правом углу указывается только название снимка, на обратной стороне

фотоработы указывается название снимка, название ОУ, название команды, фамилия, имя, отчество автора полностью.

Каждая из трех фотографий оценивается отдельно: содержание, художественный уровень, оригинальность, актуальность. Все три результата суммируются, средний бал идет в зачёт команды.

После оценки лучшие фотоработы вывешиваются для общего обозрения (без указания оценочного места).

2.4. Конкурс туристской песни – 4 человека (в том числе руководитель)

Внимание! В предварительной заявке необходимо обязательно указать автора название песни.

Возможно использование любых музыкальных инструментов (гитара, гармонь, балалайка), а также микрофонов. Нельзя использовать инструменты, подключаемые к электросети.

Оценивается:

- соответствие туристской тематике (природа и человек);
- музыкальное сопровождение
- выразительность и эмоциональность исполнения (качество исполнения);
- сценическая культура;
- Массовость (участие всей команды, допускается участие представителя)


**УСЛОВИЯ ПРОВЕДЕНИЯ СОРЕВНОВАНИЙ В ДИСЦИПЛИНЕ
«ДИСТАНЦИЯ-ПЕШЕХОДНАЯ-ГРУППА» (короткая).**

**ПЕРЕЧЕНЬ ЭТАПОВ, ПАРАМЕТРЫ,
ОБОРУДОВАНИЕ И УСЛОВИЯ ПРОХОЖДЕНИЯ**

СТАРТ.

От старта до этапа 1 – м.

Этап 1. Переправа по бревну. Схема этапа



Параметры этапа:

Длина этапа	Длина опасной зоны
10 м	8 м

Оборудование этапа: Исходная Сторона, Целевая Сторона – Безопасная Зона, Контрольная Линия Судейские двойные перила. (На перилах может находиться не более одного участника)

Действия: Движение участников по п.7.19. – держась руками за перильную веревку с гимнастической страховкой для всех участников

От этапа 1 до этапа 2 –

Этап 2. Траверс склона.

Схема этапа



Параметры этапа:

Длина этапа	Длина ОЗ
18 м	15 м

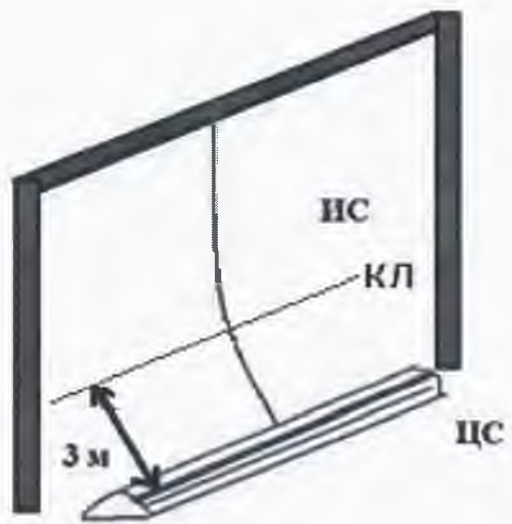
Оборудование этапа: Исходная Сторона, Целевая Сторона – Безопасная Зона, Контрольная Линия. Судейские перила.

Действия: Переправа участников по судейским перилам по п.7.13.2., 7.13.4., держась руками за перильную веревку. (На перилах может находиться не более одного участника)

От этапа 2 до этапа 3 – м.

Этап 3. Переправа методом «вертикальный маятник».

Схема этапа:



Параметры этапа:

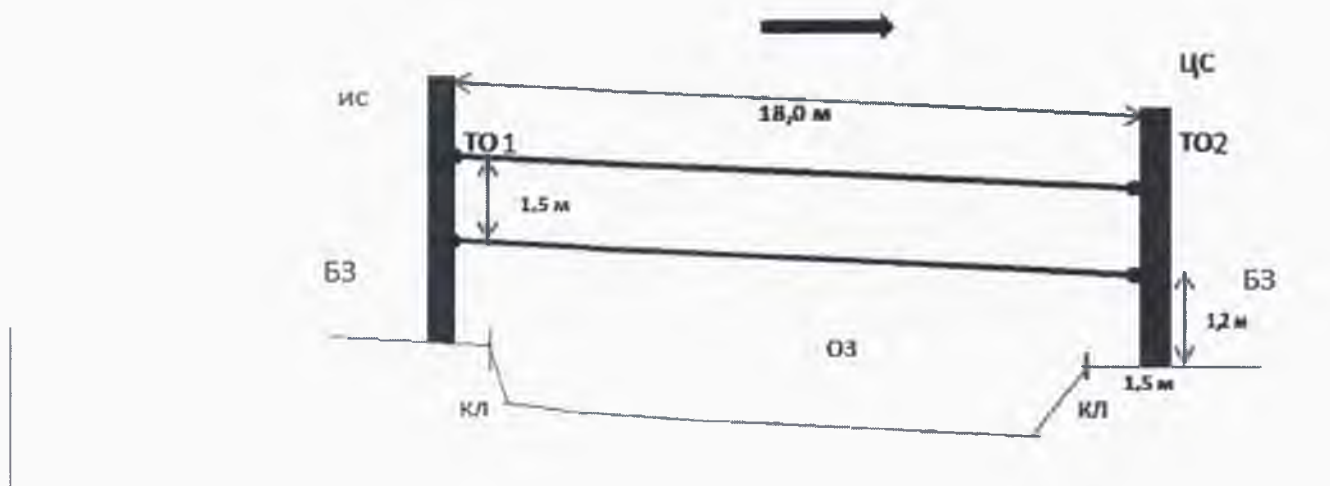
Длина этапа	Высота
3 м	5 м

Оборудование этапа: Исходная Сторона – Безопасная Зона, Контрольная Линия. Судейские перила переправы. Целевая Сторона – Безопасная Зона.

Действия: Переправа маятником по 7.15.1, 7.15.5, держась руками за перильную веревку (узел на ней). (На перильной веревке находится не более одного участника)

От этапа 3 до этапа 4 – м.

Этап 4. Переправа по параллельным перилам.



Параметры этапа:

Длина этапа
18 м

Оборудование этапа: Исходная Сторона, Целевая Сторона – Безопасная Зона, Контрольная линия, Верхние и нижние судейские перила переправы.

Действия: Движение участников по параллельным перилам по п. 7.19, держась руками за верхние перила, наступая ногами на нижние.

От этапа 4 до финиша – м.

ФИНИШ.

Возможные незначительные корректировки – на совещании представителей с Главной Судейской Коллегией 14.10.2015.

**«Регламента проведения спортивных соревнований по спортивному туризму, дисциплина:
«дистанция – пешеходная – группа» (номер-код 0840251811я)**

7.6 Организация перил

7.6.1 Перилами является основная верёвка, используемая группой (участником) для преодоления препятствия, закреплённая на точке опоры (ТО)

7.6.2 Перила могут выполнять роль страховки и (или) опоры.

7.6.11 При движении по перилам переправы по бревну или параллельным перилам, в случае касания участником рельефа или движении по рельефу в ОЗ этапа, участник обязан вернуться на ИС этапа, и повторить прохождение этапа.

7.13 Траверс склона по перилам.

7.13.2 Страховочные перила должны располагаться выше по склону относительно участника и могут быть использованы участником в качестве дополнительной опоры.

7.13.4 На перилах может находиться не более одного участника.

7.15 Переправа методом «вертикальный маятник»

7.15.1 Для переправы используются перила, организованные согласно п. 7.6. Высота закрепления перил – не менее ширины опасной зоны (ОЗ).

7.15.5 Участник преодолевает ОЗ прыжком без касания рельефа.

7.19 Переправа с опорой на перила по бревну, по параллельным перилам

7.19.1 Для движения и сохранения равновесия участник использует опору на перила на протяжении всей ОЗ этапа.

7.19.2 При движении по бревну или параллельным перилам участникам должна обеспечиваться гимнастическая страховка.

Переправа участника по параллельным перилам осуществляется стоя ногами на нижней верёвке.

УСЛОВИЯ ПРОВЕДЕНИЯ СОРЕВНОВАНИЙ В ДИСЦИПЛИНЕ «ДИСТАНЦИЯ-ПЕШЕХОДНАЯ-ГРУППА» (короткая).

ПЕРЕЧЕНЬ ЭТАПОВ, ПАРАМЕТРЫ, ОБОРУДОВАНИЕ И УСЛОВИЯ ПРОХОЖДЕНИЯ

СТАРТ.

От старта до этапа 1 – м.

Этап 1. Переправа по бревну. Схема этапа



Параметры этапа:

Длина этапа	Длина бревна	Глубина оврага
10 м	6 м	1,3 м

Оборудование этапа: Исходная Сторона, Целевая Сторона – Безопасная Зона, Контрольная Линия Судейские двойные перила. Точка Опоры 1, Точка Опоры 2 – горизонтальное бревно

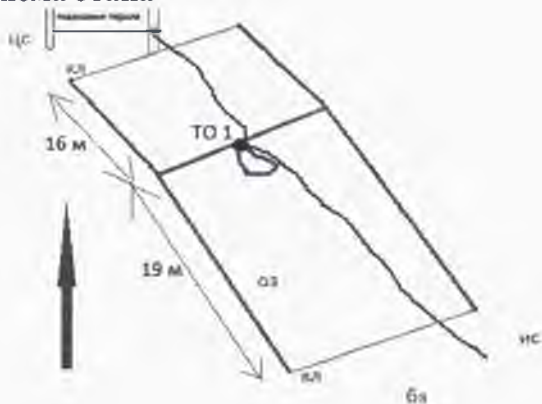
Действия: Движение участников по п.7.8. – с самостраховкой и сопровождением для всех участников

Обратное движение: **Коридор Обратного Движения** (в случае невыполнения или каких-либо трудностях выполнения этапа. Также, для того, чтобы поднять снаряжение) – по нитке этапа.

От этапа 1 до этапа 2 – м.

Этап 2. Подъем по склону по перилам в 2 участка.

Схема этапа



Параметры этапа:

Длина этапа	Длина 1 участка	Длина 2 участка	Крутизна склона
35 м	19 м	16 м	25° - 30°

Оборудование этапа: Исходная Сторона – Безопасная Зона, Контрольная Линия. Судейские перила.

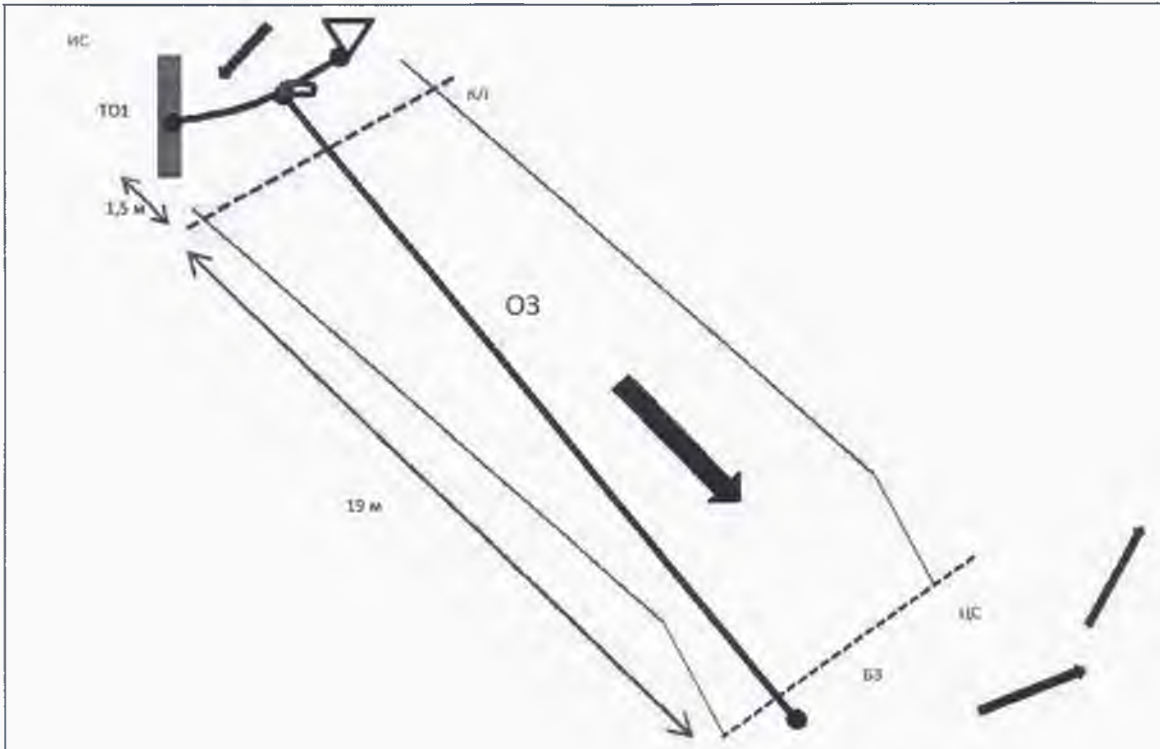
Точка Опоры 1 – судейская петля в Опасной Зоне. Целевая Сторона – Контрольная Линия, Безопасная Зона. Действия: Подъем участников с самостраховкой (жумар) по судейским перилам по п.7.10.1, 7.10.2. обязательная постановка на самостраховку в петлю или перила второго участка. Перила на каждом участке отдельные. Обязательная постановка на самостраховку к подводным перилам на Целевой Стороне (может находится несколько участников). Снятие перил не производится.

Обратное движение: Перила Обратного Движения - перила этапа(в случае, если прохождение этапа полностью или частично затруднено или невозможно. Также, для того, чтобы поднять снаряжение), по п. 7.12.1 (спуск на восьмерке)

От этапа 2 до этапа 3 – м.

Этап 3. Спуск по склону по перилам.

Схема этапа



Параметры этапа:

Длина этапа	Крутизна склона
20 м	25° - 30°

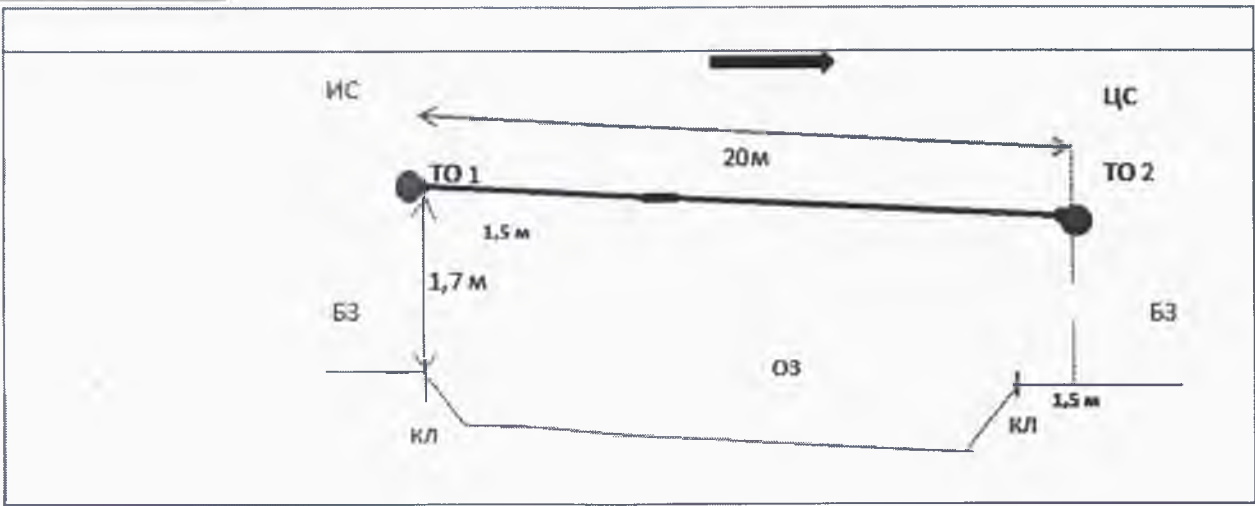
Оборудование этапа: Исходная Сторона – Безопасная Зона, Контрольная Линия. Судейские перила. Точка Опоры 1 – 2 судейских карабина (карабины не раскрываются). Целевая Сторона – Контрольная Линия, Безопасная Зона. Действия: Спуск участников с самостраховкой по судейским перилам по п.7.12.1, используя восьмерку. Снятие перил по п. 7.7.1. (освободить судейские карабины от своего оборудования).

Обратное движение: Перила Обратного Движения - перила этапа, по п. 7.10., используя жумар (если прохождение этапа полностью или частично невозможно. Также, для того, чтобы поднять снаряжение)

От этапа 3 до блока этапов 4-5 – м.

Этап 4. Навесная переправа.

Схема этапа:



Параметры этапа:

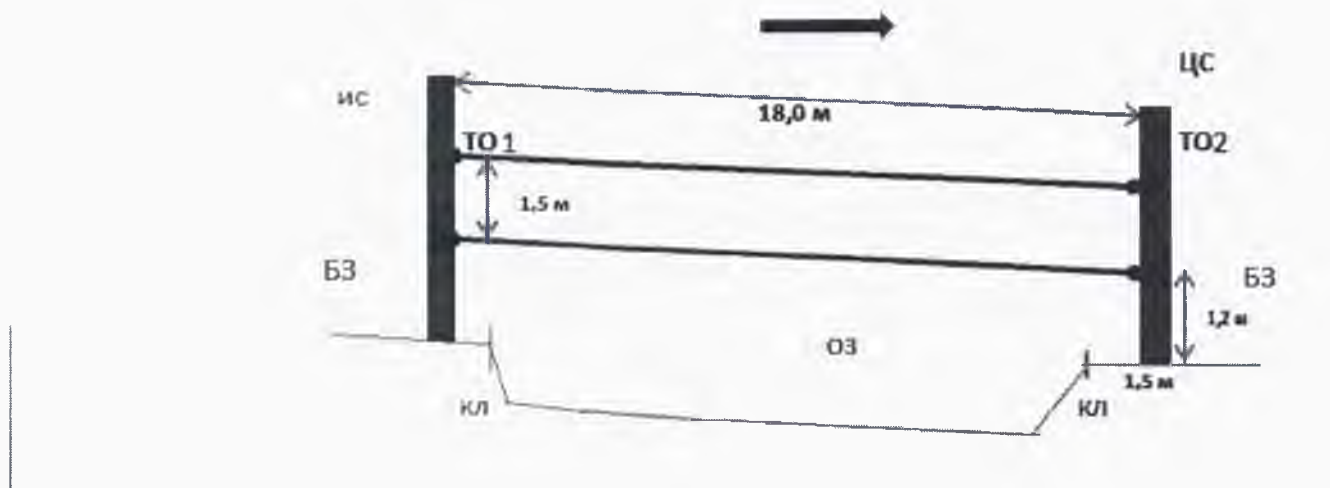
Длина этапа	Высота крепления ТО1	Глубина оврага
20 м	1,7 м	1,3-1,9 м

Оборудование этапа: Исходная Сторона – Безопасная Зона, Контрольная Линия. Двойные судейские перила переправы. Точка Опоры 1 и Точка Опоры 2 – горизонтальные бревна. Целевая Сторона – Безопасная Зона.

Действия: Движение участников по навесной переправе по п.7.9, используя беседочный карабин. Обязательно использование сопровождения.

Обратное движение: Перила Обратного Движения - по своей нитке по двойным судейским перилам п.7.9.1, используя беседочный карабин (если прохождение этапа полностью или частично невозможно. Также, для того, чтобы поднять снаряжение)

Этап 5. Переправа по параллельным перилам.



Параметры этапа:

Длина этапа	Глубина оврага	Расстояние от ОЗ до ТО1, ТО2
18 м	1,9-1,3 м	1,5 м

Оборудование этапа: Исходная Сторона, Целевая Сторона – Безопасная Зона, Контрольная линия, Точка Опоры 1 и Точка Опоры 2 – горизонтальные бревна. Верхние и нижние судейские перила переправы.

Действия: Движение участников по параллельным перилам по п.7.8. с карабином короткого уса самоотраховки к верхним судейским перилам и сопровождением п.7.9.

Обратное движение: Перила Обратного Движения - по своей нитке по судейским перилам, с самоотраховкой п.7.8.1, 7.8.9

От этапа 5 до финиша – м.

ФИНИШ.

Возможные незначительные корректировки – на совещании представителей с Главной Судейской Коллегией 14.10.2015.